

Secretaria de Meio Ambiente e Desenvolvimento Sustentável - SEMAD
Centro de Informações Meteorológicas e Hidrológicas de Goiás - CIMEHGO
Sala de Situação de Monitoramento de Riscos e Desastres Naturais

Boletim nº: 0012

Elaborado na data: 14/01/2024

Previsão para data: 15/01/2024

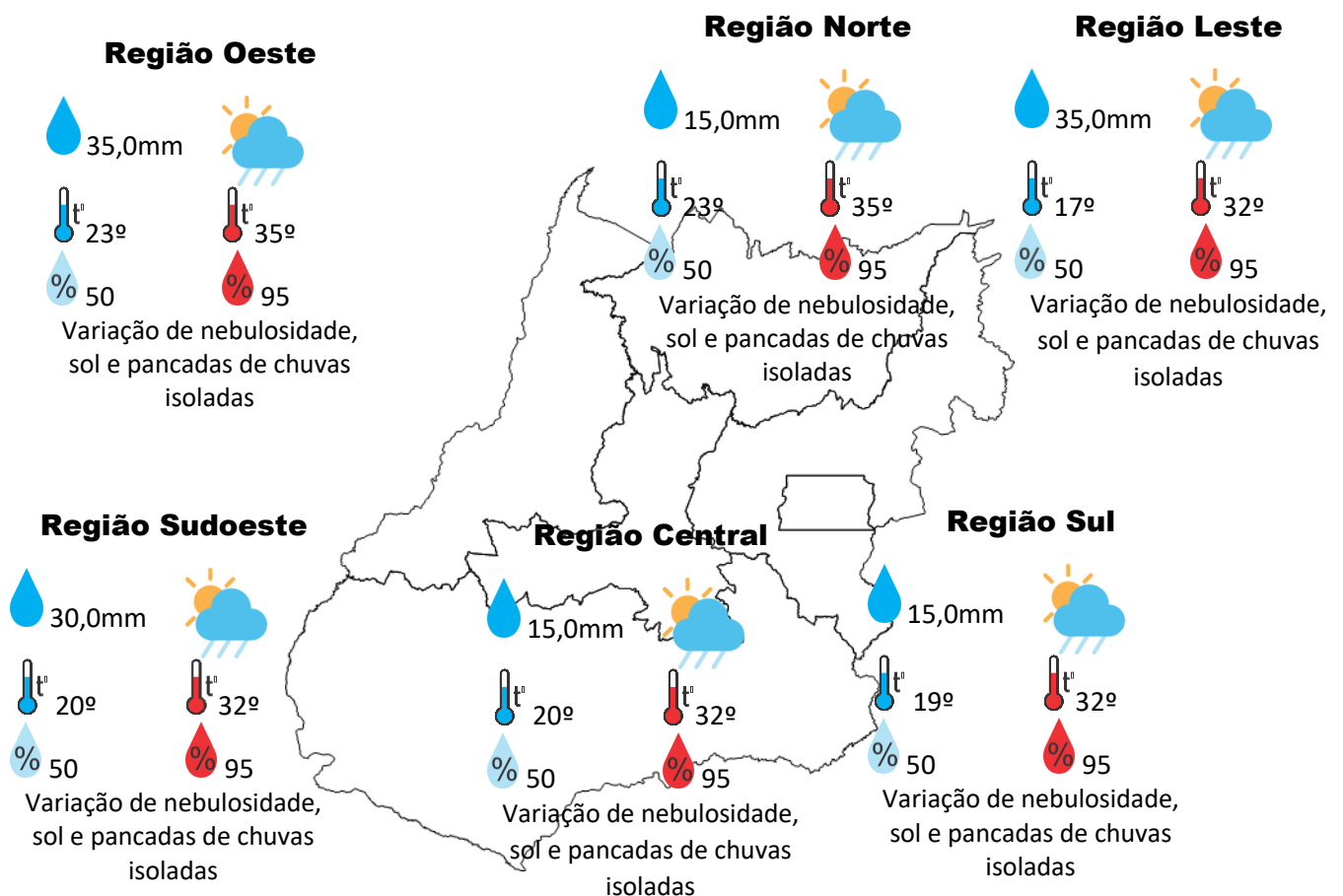
Informações do Tempo para o Estado

Segunda-feira, a combinação calor e umidade, ainda vai favorecer a formação de áreas de instabilidades em Goiás, com isso teremos a ocorrência de pancadas de chuvas isoladas em várias regiões do Estado.

Capital: variação de nebulosidade, sol e pancadas de chuvas isoladas, temperatura máxima podendo chegar aos 31°C e umidade relativa do ar variando entre 50% a 95%, o nascer do sol será às 05:55hs e o pôr do sol às 18:56hs.

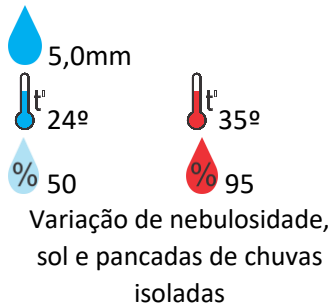
Alerta: aviso de risco potencial para chuvas intensas de (20 a 30 mm/h ou 50 mm/dia) em algumas regiões do Estado de Goiás, que podem vir acompanhadas de rajadas de vento (acima de 40 km/h) e raios.

Prognóstico semanal para o Estado: à combinação calor e umidade, vai favorecer a ocorrência de pancadas de chuvas isoladas nas várias regiões do Estado de Goiás.

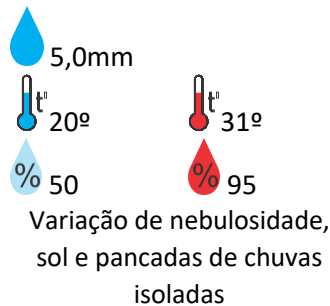


Previsão para alguns municípios:

Porangatu



Catalão



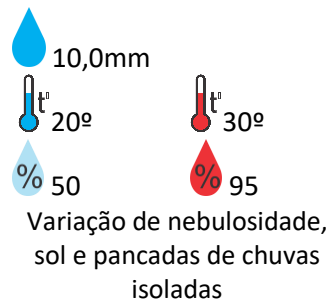
Jataí



Rio Verde



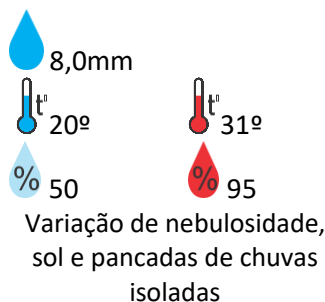
Luziânia



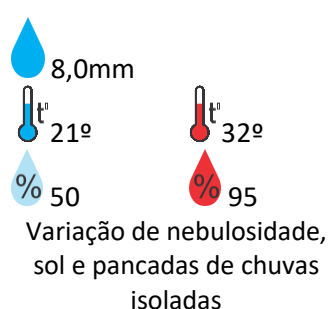
Anápolis



Goiânia



Itumbiara



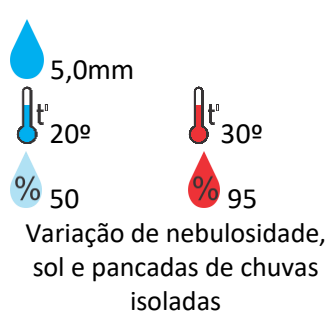
Ouvidor



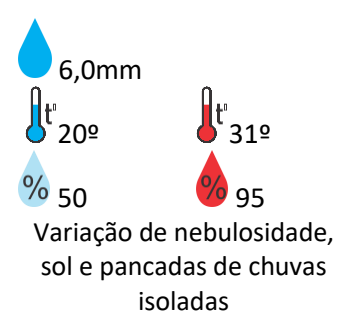
Goiandira



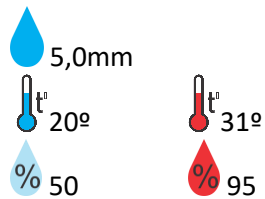
Três Ranchos



Cumari

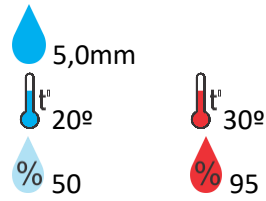


Ipameri



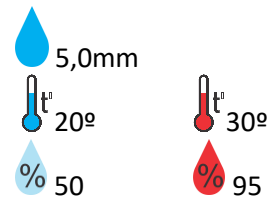
Varição de nebulosidade,
sol e pancadas de chuvas
isoladas

Nova Aurora



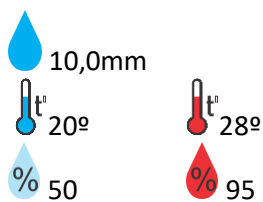
Varição de nebulosidade,
sol e pancadas de chuvas
isoladas

Formosa



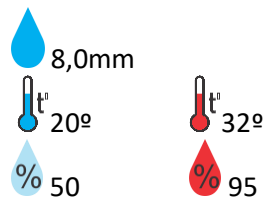
Varição de nebulosidade,
sol e pancadas de chuvas
isoladas

Cristalina



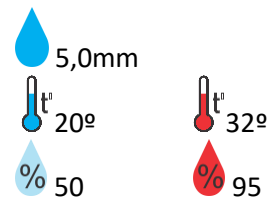
Varição de nebulosidade,
sol e pancadas de chuvas
isoladas

Santa Helena



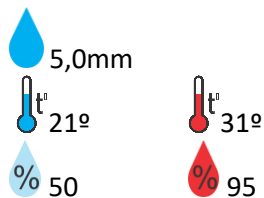
Varição de nebulosidade,
sol e pancadas de chuvas
isoladas

Ceres



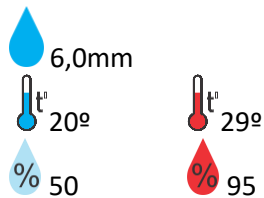
Varição de nebulosidade,
sol e pancadas de chuvas
isoladas

Goianésia



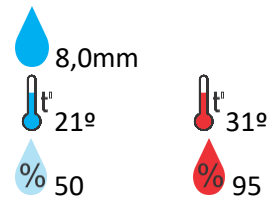
Varição de nebulosidade,
sol e pancadas de chuvas
isoladas

Davinópolis



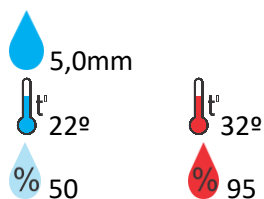
Varição de nebulosidade,
sol e pancadas de chuvas
isoladas

Rubiataba



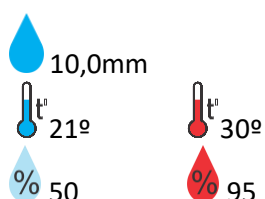
Varição de nebulosidade,
sol e pancadas de chuvas
isoladas

Flores de Goiás



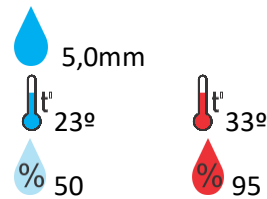
Varição de nebulosidade,
sol e pancadas de chuvas
isoladas

Iporá



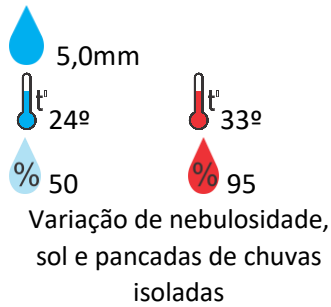
Varição de nebulosidade,
sol e pancadas de chuvas
isoladas

Araguapaz

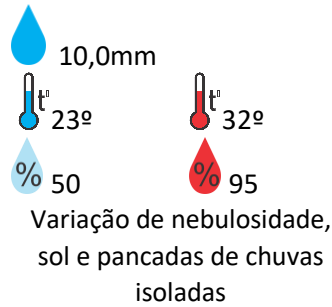


Varição de nebulosidade,
sol e pancadas de chuvas
isoladas

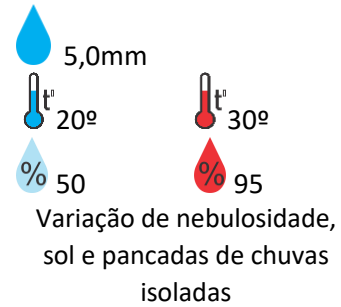
Aruanã



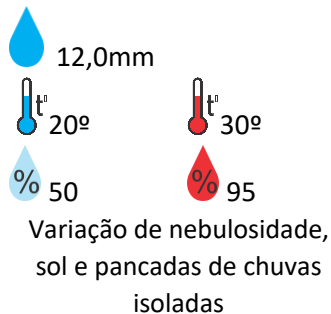
Montes Claros



Palmeiras de Goiás



Caiapônia



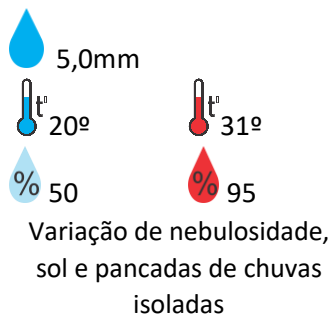
Doverlândia



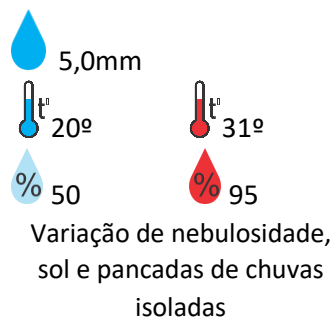
São João da Paraúna



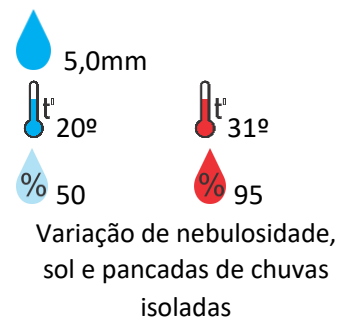
Firminópolis



Palminópolis



Goiatuba

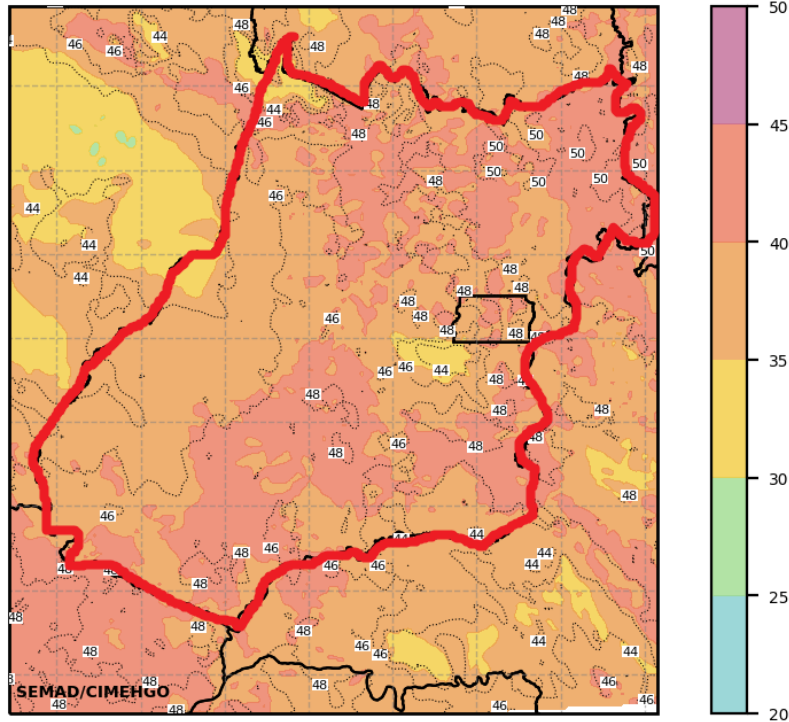


Alto Paraíso

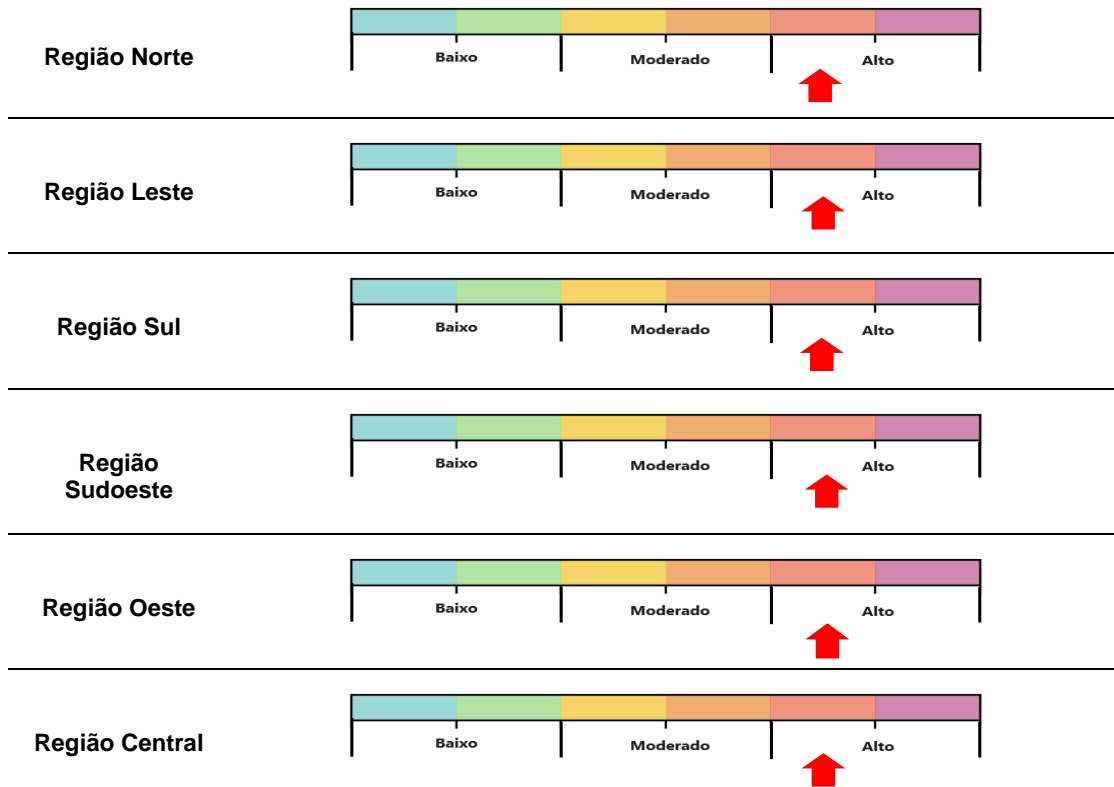


OBS: As informações contidas nesse boletim do tempo levam em consideração dados das variáveis meteorológicas previstas por modelos meteorológicos e análise de imagens de satélite do dia 14/01/2024 às 14:00 horas

**Prognóstico de Risco Potencial para Chuvas Intensas no Estado de Goiás
no dia 15/01/2024**



Risco Potencial para chuvas intensas por Regiões do Estado no dia 15/01/2024



O objetivo das informações descritas acima é demonstrar as regiões do Estado de Goiás com risco potencial para a formação de chuvas intensas e ou tempestades. As chuvas podem ser

localmente fortes acompanhadas de rajadas de vento e raios, podendo provocar queda de árvores, alagamentos e outros transtornos “Fique Atento”.

Municípios com Risco Potencial para a ocorrência de chuvas intensas no dia 15/01/2024

Abadiânia, Alexânia, Aporé, Aragarças, Baliza, Bom Jardim de Goiás, Bonópolis, Britânia, Caiapônia, Chapadão do Céu, Cidade Ocidental, Cristalina, Divinópolis de Goiás, Doverlândia, Formosa, Gameleira de Goiás, Itajá, Itarumã, Jataí, Jussara, Lagoa Santa, Luziânia, Mineiros, Mundo Novo, Nerópolis, Nova Crixás, Nova Veneza, Novo Gama, Novo Planalto, Perolândia, Rio Verde, Santa Rita do Araguaia, Santo Antônio do Descoberto, São Domingos, São Miguel do Araguaia, Serranópolis, Valparaíso de Goiás, Goiânia e região metropolitana.